

JUIN 2022

L'écho des 4 vallées

Le bulletin d'information de la CC4V,
Communauté de Communes des 4 Vallées



Balades touristiques dans les communes du territoire

CARNET DE VISITE

Agenda
des sorties
de l'été



Sommaire

04



Carte touristique du territoire

06



Balades dans nos communes

30



Agenda des sorties de l'été sur le territoire de la CC4V

Ensemble

«Engagés pour un territoire innovant et responsable»



Gérard Larcheron
Président de la CC4V
Communauté de Communes des 4 Vallées

Chers concitoyens,

Découvrez dans ce numéro spécialement dédié au patrimoine et au tourisme, toute la richesse de notre beau territoire des 4 vallées. Balades en pleine nature, monuments, châteaux mais aussi ateliers d'artistes et artisans d'art ou producteurs locaux, vous allez être surpris de la diversité de l'offre tout près de chez vous.

En fin de numéro, découvrez un récapitulatif des événements de l'été sur les 19 communes de la CC4V. Merci aux organisateurs souvent bénévoles et aux associations pour leur implication et leurs idées sans qui rien de tout cela ne serait possible. Les élus et les agents en charge de la culture, du patrimoine mais aussi des loisirs et du sport se mobilisent pour vous offrir un programme varié et adapté à tous les âges et à toutes les envies.

Il me reste à vous souhaiter une bonne lecture, un bon été et de bonnes vacances à tous.

Gérard Larcheron

L'écho
des 4 vallées

N°3 / Juin 2022
Le bulletin d'information de la CC4V
Communauté de Communes des 4 Vallées
Trimestriel

www.cc4v.fr
Facebook : @CC4Vallées

CC4V - Communauté de Communes des 4 Vallées / 4 place Saint-Macé 45210 Ferrières-en-Gâtinais
Directeur de publication : Gérard Larcheron
Comité de rédaction : Gérard Larcheron - Services de la CC4V
Crédits photos : Sonja Renda - Pascal Philippot - Fabrice Revault - Georges Gomez - PETER Fico Photographe - Freepik
Conception et mise en page : CC4V - communication@cc4v.fr
Impression : imprimerie Mercier - Tirage 9 860 exemplaires
Distribution : services communaux
Ne pas jeter sur la voie publique

IMPRIM'VERT



Les mots du Président de la CC4V sonnent vrai : notre territoire est constitué de 19 communes rattachées à la CC4V et qui ont toutes leur spécificité et leur richesse patrimoniale, qu'elle soit naturelle ou architecturale.

Un double lien les unit : d'une part la volonté de la CC4V de respecter ce patrimoine, voire de l'améliorer parfois ; en effet, elle apporte son soutien aux communes qui en souhaitent l'entretien ou la restauration. Et d'autre part, elle a le souci de valoriser les hommes et les femmes qui contribuent à cette richesse.

Les équipements culturels de la CC4V, existant ou en devenir : Maison des métiers d'art de Ferrières, Musée du verre de Dordives, Musée de site archéologique de Sceaux sont autant de lieux d'accueil et de valorisation de ces hommes et ces femmes qui les font et feront vivre. Ce niveau d'exigence s'applique au sein de la

CC4V mais rejaillit à l'extérieur car si la culture est une richesse interne, elle est également une ouverture sur le tourisme. Les concerts que nous accueillons, les expositions que nous mettons en place et les manifestations que nous soutenons se placent sur ces deux axes.

Il n'y a aucun élitisme dans nos actions culturelles : elles s'adressent bien sûr aux habitants de la CC4V mais ceux-ci peuvent devenir les ambassadeurs de ces programmes de qualité, favorisant ainsi le tourisme. Une autre exigence de la CC4V réside dans le souhait du « Bien vivre » : certes la culture en fait partie mais la « culture physique » aussi, dans un esprit de sport ou de loisir.

A cet effet, la CC4V investit fortement dans le sport : un Dojo à Ferrières-en-Gâtinais, une salle multi activité à Corbeilles, l'entretien des équipements sportifs des communes et des équipes d'animation des

centres de loisirs, particulièrement fournis, au profit des plus jeunes.

Le document qui est entre vos mains se veut simple mais pédagogique : il n'est pas exhaustif et nous en écrivons d'autres au sujet de nos communes.



Héléne DHAMS
Vice-Présidente au tourisme, culture, patrimoine et communication

Mais aujourd'hui, si nous voulons parler avec justesse et efficacité de notre communauté de communes, connaissons la mieux et c'est ce qui a présidé à l'écriture de ces feuillets.

l'Office de Tourisme de Ferrières et des 4 vallées



Depuis le mois d'avril 2022, l'office de tourisme de Ferrières et des 4 vallées se trouve au 18 grande rue à Ferrières-en-Gâtinais à côté de la Maison des métiers d'art. Nouvelle adresse mais aussi nouvelles coordonnées téléphoniques : 02 38 26 04 05.

OT@cc4v.fr

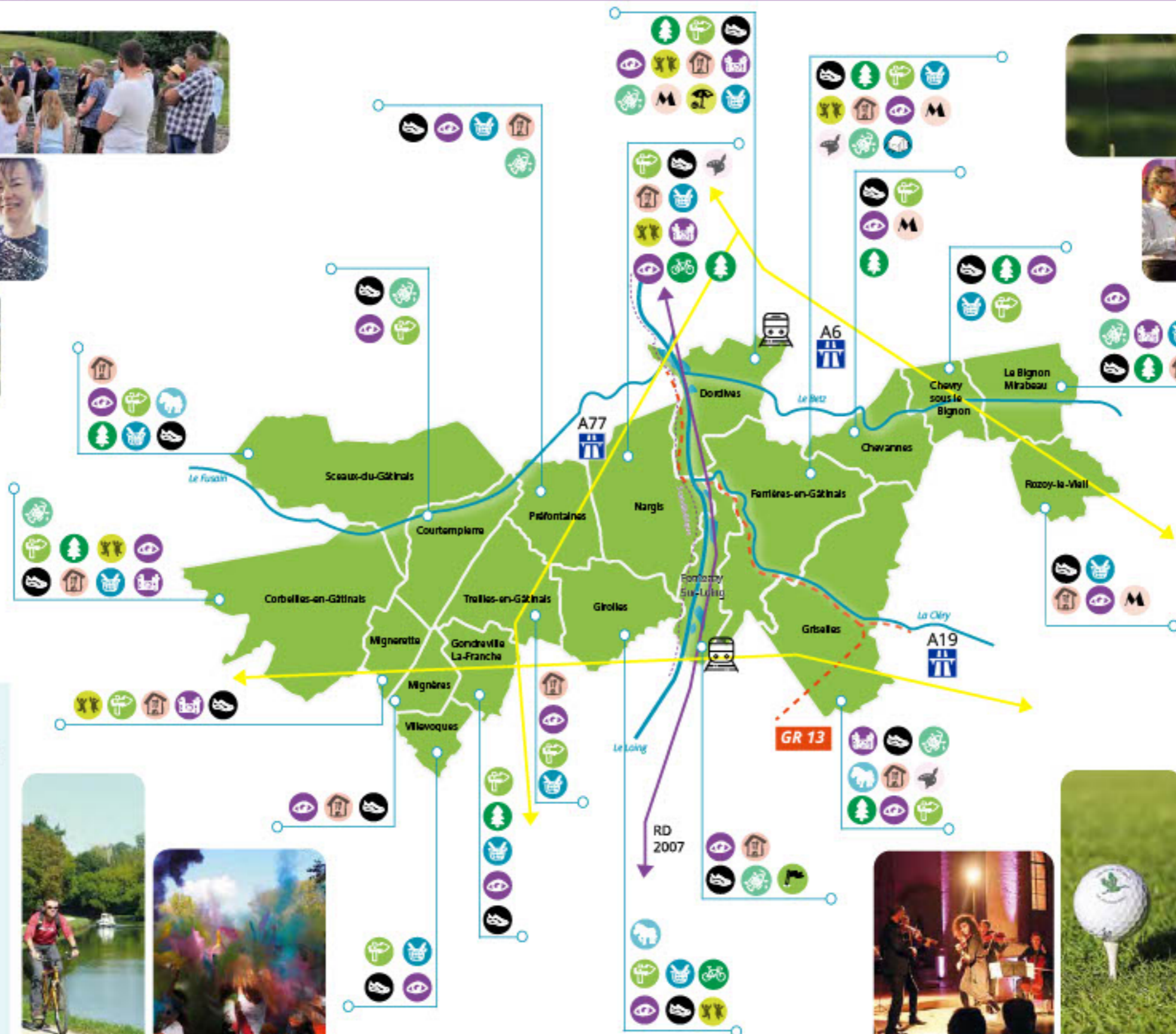
N'hésitez pas à visiter le site internet :

www.tourisme-ferrieres-loiret.fr

[@ferrierestourisme](https://www.facebook.com/ferrierestourisme)

[ferrieres4vallees](https://www.instagram.com/ferrieres4vallees)

[CC4V - Communauté de Communes des 4 vallées](https://www.youtube.com/channel/UC...)



Légende

- Hôtel - Gîte - Restaurant
- Activités sportives
- Marché - Producteur
- Parc - jardin
Activités nature
- Balade - Randonnée
- Lobsters
- Monument
- Golf



- Camping
- Château
- Gare ferroviaire
- Plage
- Musée - Lieu d'exposition
- Equitation
- Niche
- Scandibérique
- Artiste / Artisan d'art



LE BIGNON MIRABEAU

1283 hectares | 340 habitants

Le saviez-vous ? Honoré-Gabriel Riquetti de Mirabeau, marquis de Mirabeau (1749-1791), plus communément appelé Mirabeau, révolutionnaire français, écrivain, diplomate, franc-maçon, journaliste et homme politique français, est né dans la commune le 9 mars 1749.

À voir**Château du Bignon-Mirabeau**

Construit par l'architecte Ernest Sanson en 1880 sur l'emplacement du premier château, où naquit Mirabeau, le Bignon fut la propriété de l'écrivain et poète Patrice de La Tour du Pin, qui y passa une partie de son enfance et qui puisa son inspiration dans la nature environnante. Aujourd'hui classé « Maison d'Écrivain », l'édifice renferme de véritables trésors ! Laissez-vous guider par des propriétaires passionnés par leur demeure et descendants de l'écrivain, pour découvrir de belles tapisseries classées et panneaux décoratifs du XVIII^e siècle, une collection de gravures, une incroyable bibliothèque, que le poète avait aménagée avec son épouse, quelques souvenirs de Condorcet et des trophées de chasse d'Arthur O'Connor.

www.chateaudubignonmirabeau.fr

Le château du Bignon est ouvert à la visite : de juin à août, les samedis et dimanches de 13 h à 19 h, en septembre, les samedis, dimanches et lundis, de 13 h à 19 h. Visites et renseignements : 06 87 84 03 01

Église Saint-Jean-Baptiste & statue de Gabriel Honoré de Riquetti
Place Mirabeau**Où manger/dormir**

Bergerie des anges
Chambres et tables d'hôtes
www.labergeriedesanges.com
02 38 90 04 27

Chez Sonny au Mirabeau
Bar - restaurant - Concerts
Karaoke - Lieu privatisable
www.facebook.com/chezsonnyauMirabeau
02 38 97 14 97

Infos locales

Mairie
3 route de Rozoy
Ouverture au public :
lundi et vendredi de 16 h à 18 h
Permanence des Élus :
mardi et jeudi de 10 h à 12 h
et de 14 h à 18 h
1^{er} samedi du mois de 10 h à 12 h
www.lebignonmirabeau.com
lebignonmirabeau.mairie@wanadoo.fr
02 38 90 97 44

Marché
Vendredi de 17 h à 22 h

Guillaume Bruno
4 chemin de Charreau
Maraîcher
02 38 90 99 74 ou 06 13 23 33 83

Associations
Liste complète sur www.cc4v.fr

Ferme des Charpentiers
Corine Voisin
16 Les Charpentiers
Vente d'œufs fermiers bio
Boutique de produits locaux
06 08 23 88 66

Sport et loisirs
- Court de Tennis
- Terrain de pétanque
- Terrain de foot
- Terrain de basket
- Bibliothèque municipale
Ouverture au public :
mardi de 16 h 45 à 18 h 15
vendredi de 16 h 45 à 18 h 30
1^{er} samedi de chaque mois
de 10 h 30 à 12 h
(ouverture dédiée aux enfants)

CHEVANNES

1199 hectares | 1350 habitants

Chevannes est une commune qui a conservé le charme d'antan des petites agglomérations du Gâtinais, avec un bourg et huit hameaux sur son territoire. Son calme et son cadre de vie à une heure de la région parisienne sont des atouts pour les nouveaux arrivants qui aspirent à la tranquillité, à la qualité de vie liant travail et famille.

À voir**Église Saint-Sulpice**

Découvrez sa tour-porche de la fin XV^e, début XVI^e adossée au cimetière et au mur d'un ancien monastère. Découvrez la tombe de la première épouse de l'économiste et politicien Du Pont de Nemours, près de la tour-porche avec son élogieuse épitaphe.

Chapelle Notre-Dame de Pitié

Elle est datée du XII^e - XIII^e siècle et construite au centre présumé du village tel qu'il était à l'époque et dont il ne restait que le bâti.

Menhir mégalithique

Classé monument historique - En face de l'église.

Lavoir du XIX^e

À voir sur la Sainte-Rose au cœur de bourg.

Maison de la forge et du feu
10 rue de la forge
mffe45210@gmail.com
02 38 90 94 14 - 06 81 71 52 52

Se balader**Randonnées**

- Chemin des fontaines
- Suivre C11 Les fontaines
- Les 2 rivières

OT@cc4v.fr
Facebook : @ferrierestourime
www.tourisme-ferrieres-loiret.fr
02 38 26 04 05

Où manger/dormir

Le gué des filles
18 route du moulin neuf
Gîte de groupes : 50 personnes
Salle de réception
www.giteloiret.net
sofie.bach@wanadoo.fr
06 19 10 19 20

Infos locales

Mairie
2 chemin des fontaines
Ouverture au public :
lundi 9 h - 15 h 30
mercredi 9 h - 12 h
vendredi 9 h - 19 h
mairie.chevannes45@orange.fr
02 38 90 98 02

Salle polyvalente

Sport et loisirs
- Terrain de pétanque
- Terrain de foot
- Terrain de basket


Associations
Liste complète sur
www.cc4v.fr



CIVox

Le Bignon Mirabeau

Chevannes

**CHEVRY-SOUS-LE-BIGNON**7,40 km² | 231 habitants

C'est un lointain propriétaire romain Cabrius qui donna son nom au village il y a 2000 ans. L'occupation romaine ne fait ici aucun doute, compte tenu de la proximité du "chemin de César", de Sens à Château-Landon. Au XIX^e siècle, on a d'ailleurs retrouvé une statuette de Minerve, en bronze, au lieu-dit "les Vignes-de-Chevry".

À voir**Église St Jean-Baptiste**

Il s'agit de l'une des rares églises romanes de la région inscrite au Monument historique ! Le charme de ce petit clocher tient au pittoresque de sa situation : niché en contrebas du village qui le domine, presque caché au bord de la rivière. Il fut au Moyen Âge un prieuré dépendant de l'abbaye Saint-Jean de Sens.

Lavoir

Le long de la rivière, au pont de Baslin, un lavoir a été construit en 1903 sur l'emplacement d'un ancien lavoir fixe et non couvert.

Porche du cimetière

Le conseil municipal de l'époque fit inscrire : "Liberté, Égalité, Fraternité", devise insolite en ce lieu, mais qui voulait sans doute rappeler que les hommes sont tous égaux dans la mort, à défaut de l'être dans la vie.

Infos locales**Mairie**

10 rue de la Flamenderie

Ouverture au public :
mardi de 14 h à 17 h
samedi 9 h à 11 h 30

www.chevry45.fr
chevrysouslebignon@orange.fr
02 38 90 97 24

Salle polyvalente**L'élevage****des belles rousses**

Marine et Edouard Caekaert
lesbellesrousses@gmail.com
06 81 70 34 31

Sport et loisirs

- Terrain de pétanque

COURTEMPIERRE1330 ha^{actives} | 236 habitants

Le patrimoine historique de la commune est illustré par l'église Saint-Pierre. C'est au VI^e siècle que l'église de Monseigneur Saint-Pierre fut érigée pour réunir les habitants d'où ce nom de « curia ». Courtempierre, en latin «CURIA DOMINI PETRI» signifie «l'Assemblée du Seigneur Saint-Pierre».

Cette église provoquera au milieu du IX^e siècle la naissance d'une cour et d'un domaine, point de départ du Château de Courtempierre et le groupement de paysans cultivant ce domaine : le bourg de Courtempierre. Vers 1475, Guyot de Souplainville, propriétaire du domaine de Courtempierre, homme de confiance de Louis XI puis de Louis XII fait reconstruire le château et agrandir l'église de sa nef. En 1500, il reçoit dans son château, pendant 3 semaines, le roi Louis XII, accompagné par une délégation italienne dirigée par Machiavel. Mais le Roi, lors d'une chasse au loup fit une chute de cheval au cours de laquelle il se démit l'épaule et fut obligé de rejoindre Montargis.

En 1585, Jacques Amyot, Evêque d'Auxerre, écrivain connu pour sa traduction de Plutarque et précepteur des fils de Henri II et de Catherine de Médicis, devint propriétaire de la Seigneurie de Courtempierre.

À voir**Église Saint-Pierre**

Depuis le XII^e siècle, l'église de Courtempierre n'a subi que peu de modifications au cours de son histoire. Elle fut rénovée en 2006 avec le soutien de la «Fondation du Patrimoine» et séduit toujours autant les visiteurs par sa petite taille et son architecture originale.

Se balader**Circuit pédestre le long du Loing**

Pêche
OT@cc4v.fr
Facebook : @ferrierestourisme
www.tourisme-ferrieres-loiret.fr
02 38 26 04 05

Infos locales**Mairie**

Le Bourg

Ouverture au public :
mardi de 17 h à 18 h 30
vendredi de 17 h 30 à 19 h
commune.courtempierre@orange.fr
02 38 87 41 64

Salle polyvalente**Alya's folies**

48 route de Préfontaines
Bijoux, céramique, textiles, luminaires
Facebook : @AFartCreations

Associations

Liste complète sur
www.cc4v.fr



CORBEILLES-EN-GÂTINAIS3200 ^{habitants} | 1500 habitants

Corbeilles-en-Gâtinais a pris naissance en 465 au site de la Petite Motte. Les habitants de Corbeilles en Gâtinais s'appellent les Corbeillois. Un trafic apporté par le chemin de César et allant à Compostelle jusqu'en 1320 a contribué à la renommée de Corbeilles. Le village a traversé les époques et les événements historiques que l'on connaît de la Révolution Française aux deux guerres mondiales. Découvrez toute l'histoire grâce à Paul Gache, historien.

www.corbeillesengatignais.fr/fichiers/files/pau%20gache.pdf

À voir**Château**

Venez découvrir le château et son parc du début XVIII^e siècle. Aujourd'hui abritant les locaux de la Mairie, il s'impose dès l'entrée par sa grille forgée par Nicolas Marcellin, serrurier du Roi en 1738. Sont à voir aussi ses douves (Où vous pouvez pêcher), son pigeonnier, son pont de pierre et son orangerie.

Halle

Située place Saint-Germain, elle abrite des festivités communales et le marché hebdomadaire.

Église Saint-Germain

Visitez son chœur du XV^e siècle ainsi que la sculpture «la Spirale du temps» sur le parvis qui commémore le passage à l'an 2000. La première cloche connue de 1698 fut bénite le 18 octobre de cette même année et nommée Anne-Germaine. Cette cloche s'étant fêlée au cours de l'année 1842, l'administration locale décida qu'elle serait refondue. Elle avait 144 ans et pesait 1190 kilos. La nouvelle cloche fut bénie le 26 juillet 1842 en grande pompe. Aujourd'hui, trois cloches composent le clocher de cette belle église dont la dernière en date du nom de «Germaine».

Monument aux Morts

Le 16 août 1896, le Conseil Municipal est d'avis qu'il y a lieu d'ériger, sur la sépulture française des soldats morts à Corbeilles pendant la guerre 1870 - 1871, une pyramide de granit (modèle Jacquier N°3).

Plus tard seront ajoutés vers 1950 les noms des soldats morts pour le France ou en déportation pendant la Deuxième Guerre mondiale, puis en 1953 le nom du lieutenant Coppens mort en Indochine.

Les noms et prénoms des enfants de Corbeilles seront gravés en lettres d'or sur ces plaques de marbre

En 2011 à la demande de l'Association des Anciens Combattants de Corbeilles-en-Gâtinais, un hommage est rendu sur ce Monument pour les combattants tombés en Afrique du Nord par gravure sur la face ouest, vierge de toute inscription, en souhaitant que ce soit la dernière fois que nous ayons à rendre ce type d'hommage.



Chez Sercan
Restaurant Snack
19 place Saint-Germain
02 38 92 57 78

La café de l'union
Bar Brasserie Tabac
6 place Saint-Germain
Facebook : @Café de l'union
02 38 92 26 77

Infos locales

Mairie
3, rue du Château
Ouverture au public :
lundi, mercredi et jeudi de 9 h à 12 h et de 14 h à 17 h
mardi et vendredi de 9 h à 12 h
www.corbeillesengatignais.fr
administratif@mairie-corbeilles.fr
02 38 92 20 10

Où manger/ dormir

Gîte du Gâtinais
38 av. de Montargis
legitedugatignais.free.fr
le.gite.du.gatignais@gmail.com
02 38 96 40 05 - 06 61 44 12 35

Les trois marches
Hôtel - Bar - Restaurant
Traiteur
9 place Saint-Germain
Ouvert du lundi à vendredi
de 6 h 30 à 20 h
le samedi de 8 h à 20 h
le dimanche de 8 h à 14 h
www.les-trois-marches.fr
Facebook :
@RestaurantHôtelLes3Marches
02 38 92 51 04

Salle polyvalente

Marché
Tous les jeudis
de 8 h à 13 h
Halle Saint-Germain

Sport et loisirs
- Terrains de foot
- Court de tennis
- Piscine
- Terrains de pétanque
- Gymnases
- Dojo
- Centre de loisirs :
3/11 ans
- Espace jeunesse :
12/17 ans



Les Safraniers du Gâtinais
113 Lieu-dit «La Champagne»
Culture du safran
Sur rendez-vous
www.safraniersdugatignais.fr
02 38 92 23 67

Graines au vent
Ferme - Fabrication de pâtes
42 Le Petit Chenery
Ouverture au public :
vendredi de 16 h à 19 h
www.grainesauvent.fr
vente en ligne
Facebook : @4Grainesauvent
06 02 50 26 50

Les jardins de Bréau
Vente à la ferme
Fruits et légumes de saison
32 rue du Bréau
Ouverture au public :
tous les samedis de 9 h à 12 h
Facebook : @lesjardinsdebreau
cparant@free.fr
02 38 96 49 14

Bibliothèque municipale

Associations
Liste complète sur
www.cc4v.fr



Dordives

**DORDIVES**

3484 habitants | 3484 habitants

Dès la fin de la Préhistoire, les premiers habitants de Dordives exploitaient les gisements de fer. Les talus ocres le long de la RD 2007 en direction de Dordives et Ferrières-en-Gâtinais témoignent encore de la présence de ce minéral. Le village tient probablement son nom de «Auro dives» qui signifie «riche en or» en référence à la richesse de son sol.

À voir**Église Saint-Etienne**

L'église Saint-Etienne aurait été construite au XII^e siècle. Bien qu'elle ait connu de nombreuses vicissitudes, notamment pendant la guerre de Cent ans, elle a pu résister aux aléas du temps grâce à des restaurations successives. C'est entre 1934 et 1937 que fut élevé le clocher dans sa forme actuelle. Le plafond a été rénové dans les années 60. En 2012 eurent lieu les derniers travaux de réfection de la toiture.

Château de Mez-Le-Maréchal

Construit par des proches du roi Philippe-Auguste à la charnière du XII^e et du XIII^e siècles, ce château offre de nombreuses similitudes avec le Louvre médiéval. Mais à la différence de ce dernier, il a su conserver son aspect d'origine. Il est ainsi un des rares témoignages de ce que pouvait être un château philippin.

6210 Rte de Bransles
Visites de groupes ou individuelles
www.chateau-mezlemarechal.com
mez-le-marechal@orange.fr
06 83 36 61 09

Château de Thurelles

L'origine du nom et du lieu-dit est très ancienne puisque à l'antiquité, on trouve déjà trace du nom de « Thurelli ». Il s'agissait, au départ, d'un petit fief agricole accompagné de ses communs et entouré de ses terres. Il dépendait de l'abbaye de Ferrières-en-Gâtinais.

Port aux planches

Le Loing joua un rôle important dans la vie et l'économie des premiers habitants comme en témoignent les vestiges du lieu-dit de « Port-aux-Planches ». Il est situé à 900 mètres en aval du Pont de Dordives et à quelques mètres du confluent avec le Betz, non loin de l'ancienne voie romaine de César, reliant Sens à Orléans.

Lavoir du Betz

Construit au XIX^e siècle, le lavoir de Dordives, restauré à deux reprises, témoigne de la vie quotidienne dans la vallée du Loing. Les lavandières pouvaient y laver leur linge. Typique du Gâtinais, le lavoir communal est couvert et doté d'un plancher amovible, que l'on pouvait actionner au moyen de chaînes enroulées autour de treuils afin de pouvoir s'adapter au niveau de l'eau selon les saisons.

So balader**Étangs de Dordives**

Au cœur de la vallée du Loing, les étangs de Dordives sont un lieu de promenade et de loisirs, très prisé pendant les années 1960-1970, âge d'or de la mythique RN7, la route des vacances vers le Sud ! À cette époque, Dordives connaît alors un premier essor touristique autour de la pêche de loisirs, une activité qui fut de tous temps extrêmement populaire

dans la vallée du Loing. La société de pêche «La Gaule du Loing» a d'ailleurs été créée en 1912. Le premier plan d'eau est accessible aux pêcheurs en 1966. Sa situation, proche de la région parisienne et offrant le calme de la campagne, plaît énormément.

**Prairie des Étangs**

Avenue de Saintamon
Une plage aménagée de sable fin attend toutes les familles.
Au programme : baignades, petite restauration et animations tout l'été. (Plage surveillée, aire de pique-nique, jeux pour enfants et boulodrome)

Randonnées

Découvrez les nombreuses balades autour des étangs mais aussi à la sablière de Cercanceaux, site de biodiversité unique dans le secteur.

OT@cc4v.fr
Facebook : @ferrierestourime
www.tourisme-ferrieres-loiret.fr
02 38 26 04 05

Où manger/dormir**Le Danica**

Parcours mouche
Cabanes insolites
Chemin du puits
www.ledanica.com
calx.doumes@gmail.com
02 38 92 28 80

Gîte Nid d'Amélie

8 rue de la République
Chambres d'hôtes
www.lenidamelie.com
le.nid.amelie45@gmail.com
07 82 44 37 07

Fourchette et Bouchon

Restaurant
Chemin du Puits
Fermé le lundi, le mercredi et dimanche soir
www.business.google.com/web/site/fourchette-et-bouchon
02 38 92 77 17

Le chalet de Dordives

Restaurant
86 av. de Paris
Fermé le dimanche
02 38 92 71 90

Le relais routier

Restaurant
85 av. de Paris
Fermé le dimanche
02 38 92 84 71

Restaurant O' Douro

Restaurant portugais
Zone d'activités les ailes
Fermé le mercredi
09 53 92 17 28

Royale Chine

Restaurant asiatique
115 av. de Paris
Fermé le mardi
02 38 92 79 56

De nombreuses adresses de restauration rapide sont à disposition dans le cœur de ville. (Pizza - Kebab grill - japonais - Oriental...)

Infos locales**Mairie**

6 rue de l'Église
Ouverture au public :
lundi : 14h - 18h
mardi : 9h - 12h
merc. : 9h - 12h et 14h - 18h
jeudi : 9h - 12h
vend. : 9h - 12h et 14h - 18h
samedi : 9h - 12h
www.dordives.com
mairie@dordives.com
Facebook : @Ville de Dordives
02 38 89 86 30

Musée du verre et de ses métiers

Le Musée du verre et de ses métiers est le seul musée consacré au patrimoine industriel verrier en France. Aujourd'hui en restauration suite aux inondations de 2016 et fermé au public il n'en reste pas moins actif avec des événements hors les murs. Suivez son actualité !

www.cc4v.fr
museeduverre@cc4v.fr
Facebook : @museeduverre45
02 38 26 04 05

Marché

Place des Anciens Combattants
Vendredi matin

Bibliothèque

18 rue de la Capioterie
Ouverture au public :
lundi : 13 h 30 à 15 h 30
mercredi de 14 h 30 à 16 h
samedi de 10 h à 12 h

Sport et loisirs

- Terrains de foot
- Court de tennis
- Terrain de pétanque
- Parc roller
- Gymnase
- Pêche
- Terrain multisport
- Parcours de santé
- Centre de loisirs : 3/11 ans
- Cinéma mobile

Rodier créations

54 av. de Paris
Créateur d'objets et jouets en bois et artiste peintre
06 16 90 89 61


Transport

Gare ferroviaire

Associations

Liste complète sur www.cc4v.fr



**FERRIÈRES-EN-GÂTINAIS**

2724 habitants | 3757 habitants

Labellisée «Petite Cité de Caractère», Ferrières-en-Gâtinais fut autrefois le siège d'une Abbaye royale et papale. A l'époque carolingienne, l'abbaye adopta la règle de Saint-Benoît. Devenue haut-lieu de savoir grâce à Alcuin, grand ami de Charlemagne, et à ses successeurs, dont Loup Servat, l'abbaye bénédictine sera reconnue dans toute l'Europe comme l'un des centres de la renaissance culturelle carolingienne. Deux rois de France y furent couronnés : Louis III et Carloman, fils de Louis II, et pas moins de 4 souverains pontifes en franchirent la porte papale située à gauche de l'entrée (murée après chaque visite), dont Alexandre III qui consacra l'église abbatiale. Pépin le Bref y aurait terrassé dans l'arène un lion et un taureau, scène immortalisée par un chapiteau à l'entrée de l'église abbatiale.

En arpentant ses rues, ruelles et places aux noms évocateurs, le promeneur entreprend à Ferrières-en-Gâtinais un voyage dans le temps qui le conduit à l'époque médiévale. Outre ses deux églises remarquables inscrites aux Monuments Historiques, elle recèle également quantité d'éléments du petit patrimoine du Gâtinais, dont de nombreux puits, publics ou privés, des lavoirs ou encore des chapelles.

L'Office de Tourisme propose des visites guidées sur réservation, pour les groupes ou individuelles. C'est le meilleur moyen de découvrir les nombreux centres d'intérêt de la commune, dont certains ne sont pas visibles, et de se faire conter les légendes et anecdotes qui ne manqueront pas de séduire petits et grands. De cette riche histoire et de ces légendes naquirent d'ailleurs les célèbres Nocturnes de Ferrières, aujourd'hui en sommeil, mais qui durant plus de 30 ans, investirent le centre-ville pour des fêtes historiques qui ont aussi marqué à leur façon l'histoire du village.

18 grande rue
OT@cc4v.fr
Facebook : @ferrierestourisme
www.tourisme-ferrieres-loiret.fr
02 38 26 04 05

À voir**Abbatiale Saint-Pierre / Saint-Paul**


Classée monument historique, découvrez son chœur octogonal, (configuration assez rare), les vitraux et le clocher qui témoignent des différentes époques de construction de l'église.

Église Notre-Dame de Bethléem

Classée elle aussi, on dit de cette église qu'elle fut fondée par un miracle au IV^e siècle : trois évangélistes venus de Sens firent halte à Ferrières un soir de Noël et y virent la Nativité. L'un d'eux s'écria : «c'est un nouveau Bethléem». Il fut alors décidé de bâtir en ce lieu une église dédiée à la Vierge Marie.



VILLE ET MÉTIERS D'ART

**Parc et lavoir des Martinets**

Traversée par la rivière La Cléry, qui fit la richesse des villageois grâce au minéral de fer qui y affleurait, Ferrières fait la part belle au règne végétal. La cité verdoyante oscille ainsi entre zone naturelle et parc paysager, toujours en lien avec la rivière qui serpente paisiblement, quand ses flots ne sont pas gonflés par de fortes pluies de printemps. On y fait de bien belles promenades, en longeant le cours de la rivière. C'est aussi l'occasion de découvrir les lavoirs. Celui de la Pêcherie, au centre du village, ou celui des Martinets, qui présente un plancher mobile actionné par des chaînes, ce qui permettait de s'adapter au courant et de laver le linge en toutes saisons.

Chapelles

Saint-Lazare, Sainte Apolline, ancienne église Saint-Fiacre

Se balader**Circuits pédestres**

- Randonnées de Bois-le-Roi et Le tour des Hameaux
02 38 26 04 05

Où manger/dormir**Le Biquin d'Or**

Restaurant : 17 grande rue
Ouvert mardi et mercredi de 12 h à 14 h, du jeudi au samedi de 12 h à 14 h et de 19 h à 22 h, le dimanche de 12 h à 14 h
Facebook : @Restaurant Le Biquin d'Or
lebiquindon@gmail.com
02 38 93 88 31

**Caramel & Fleur de sel et L'annexe**

Restaurant - Crêperie
Bar à cocktail - Glacier
Place Saint-Macé
Ouvert tous les jours sauf dimanche soir, lundi et jeudi soir.
Facebook : @carameldefleurdeselcreperie
@L'annexebycaramel&fleurdesel
www.carameldefleurdesel.fr
09 86 32 11 32 - 09 82 29 83 29

Le Cheval Blanc

Hôtel de l'Abbaye
1 rue de la prairie de l'étang
Ouvert du lundi au dimanche de 7 h à 21 h 30
Facebook : @abbayeinfo
www.hotel-abbaye.fr
02 38 96 53 12

Sushi Yummy

2 rue Saint-Lazare
Fermé le dimanche et lundi midi
www.sushi-yummy.fr
09 52 17 31 45

Des adresses de restauration rapide sont à disposition dans le village (Pizza - Kebab...)

Chambres d'hôtes et gîtes

Le bois clair
13 rte de la queue de l'étang
www.chambres-hotes-boisclair.fr
06 47 31 84 05

La grange aux bœufs

Studio Bel Air
14 Bel Air
www.gite-grange-aux-bœufs.fr
02 38 96 51 91 - 02 38 96 51 83

Le paradou

44 le bois du sellier
06 79 21 44 04

Camping municipal

rue du Perray
camping@ferrieresengatinalis.fr
02 38 87 15 44
06 71 43 25 95

Infos locales**Mairie**

Cour de l'Abbaye
Ouverture au public :
lundi de 14 h à 18 h
mardi au jeudi de 9 h à 12 h 30
mercredi et vendredi de 9 h à 12 h 30 et de 14 h à 17 h
Facebook : @Ville de Ferrières-en-Gâtinais
www.ferrieresengatinalis.fr
02 38 96 52 90

Maison des métiers d'art

18 grande rue
Expositions, démonstrations, ateliers et rencontres avec des artisans d'art.
Facebook : @maisonsdesmetiersdart45
www.maisonsdesmetiersdart45.fr
02 38 26 04 05

Artisans d'art et artistes

Sophie Berecz
Maître-verrier
15 rue du Lion d'Or
Facebook : @Atelier Sophie Berecz
www.vitrail-berecz.com
sophie.berecz@gmail.com
06 89 98 60 94

Nicole Devis
Abat-jours sur mesure
14 rue du couvent
06 12 49 47 48

Sylvie Lohman
Artiste peintre
Galerie : 3 grande rue

Justine Mallard
Artiste peintre
Route de Dordives
352 les grandes vignes

Tapisserie Lascar-Pasquion
Tapissier décorateur
25 rue Saint-Lazare
06 51 76 84 36

Industrial delirium
Détourneur d'objets
6 rue du Martroi
Facebook : @Industrialdelirium
06 29 47 09 52

Sport et loisirs

- Terrains de foot
- Court de tennis
- Piscine
- Dojo
- Terrains de pétanque
- Parc roller
- Gymnases
- Terrains multisports
- Parcours de santé
- Multi-accueil : 0/3 ans
- Centre de loisirs : 3/11 ans
- Espace jeunesse : 12/17 ans
- Pij (Point Information Jeunesse)
- Cinéma itinérant
- Aire de jeux

Marché

Place du Martroi
Vendredi matin 8 h - 13 h

Miel - Confitures - Bougies

Myriam et Lionel Fourcault
6 hameau du Pressoir
02 38 92 87 46

Art Etcetera

3 rue du Martroi
Vente de produits locaux
Boutique des créateurs
Facebook : @asso.art.etcetera
associationartetcetera@gmail.com
06 61 14 02 19

Bibliothèque municipale

Place Saint-Macé
Ouverture le mercredi de 15 h à 17 h, le vendredi de 10 h à 12 h et le samedi de 15 h à 17 h
bibliotheque.ferrieres@orange.fr
02 38 96 61 63

Associations

Liste complète sur www.cc4v.fr

**FONTENAY-SUR-LOING**973 ^{hectares} | 1730 habitants

La commune doit son nom au mot latin « fons », « fontis » qui veut dire « la source », qui devient Fontenay au fil du temps et enfin Fontenay, grâce à La source Saint-Victorin encore présente sur notre territoire, qui guérissait les fièvres, les enflures et que l'on disait spécifique pour faire disparaître la gravelle et la pierre (calculs rénaux).

À voir**La tour Faffe**

Monument funéraire d'une grande famille donatrice de Fontenay-sur-Loing. D'une architecture démentielle, la tour haute de 15 mètres, érigée à la fin du XIX^e siècle, exhibe ses perspectives néo-gothiques ainsi qu'un statuaire répondant à une symbolique spirituelle déroutante.

Lavoirs et la fontaine miraculeuse**Église Saint-Victorin**

Découvrez-y notamment le tableau restauré de Sainte-Marguerite d'Antioche, l'une des trois saintes voix ayant guidé Jeanne d'Arc.

Ancien relais de poste aux chevaux (datant de 1700)

Assoc. «Le relais de Fontenay»
14 avenue de la Libération
accueil@relais-de-fontenay.org
www.relais-de-fontenay.org

Notre Dame de la route

Les vacanciers de passage sur la N7 s'y arrêtaient prier pour leur protection.

Se balader**Étang municipal**

Pêche et circuit pédestre

Où manger/dormir**Domaine de Vaugouard :**
château, restaurant et golf

Chemin des bois
GPS : 48.071300, 2.773260
www.vaugouard.com
02 38 89 79 00

L'esplanade

Restaurant «Les stations»
RD2007
02 38 07 99 59

Les sablières

Restaurant - Traiteur - Bar - Tabac - Journaux
52 rue du relais
02 38 98 74 07

Infos locales**Mairie**

7 avenue de la République
Ouverture au public :
du lundi au jeudi
de 9 h à 12 h et de 14 h à 17 h 30,

samedi (semaine
paire) de 9 h à 11 h 30
www.mairie-fontenaysurloing.fr
mairie.fontenaysurloing@wanadoo.fr
02 38 95 82 15

Associations

Liste complète sur
www.cc4v.fr

Sport et loisirs

- Court de tennis
- Terrains de pétanque
- Terrain de basket, tir à l'arc
- Terrain de foot
- Pêche

Transport

Gare ferroviaire

**GIROLLES**1380 ^{hectares} | 589 habitants

À vocation agricole, située sur un plateau au nord-est du département du Loiret, le canal et le Loing bordent la ville à l'est ; située à 5 km de la forêt de Montargis la commune compte de nombreux espaces boisés riches en faune sauvage.

À voir**Église Notre Dame**

L'église Notre-Dame est inscrite depuis 1925 à l'inventaire supplémentaire des Monuments Historiques (Son porche-caquetoire est classé, son tympan sculpté représentant l'agneau mystique date du XIII^e siècle. Il est unique dans le Gâtinais). Mais, il faut pénétrer dans le chœur pour y découvrir une autre richesse. De la même époque que le tympan, quatre chapiteaux ciselés, n'ayant pas subi l'altération du temps, offrent des motifs différents d'une admirable exécution. Au XVIII^e siècle, Notre Dame de Girolles entre à nouveau dans l'histoire.

La tour de l'église est utilisée de 1799 à 1852 pour le fonctionnement du télégraphe Chappe sur la ligne Paris-Lyon. Le télégraphe Chappe est un moyen de communication optique par sémaphore (un bras articulé) sur des distances de plusieurs centaines de kilomètres.

Se balader**Randonnées**

Circuits pédestres le long du canal du Loing
OT@cc4v.fr
Facebook : @Ferrierestourisme
www.tourisme-ferrieres-loiret.fr
02 38 26 04 05

Infos locales**Mairie**

8 rue du bourg

Ouverture au public :
lundi et mercredi de 14 h à 18 h
samedi 9 h à 12 h
www.girolles45.fr
02 38 85 43 49

Chèvrerie de la petite brosse

10 la petite brosse

Ouverture au public :
mercredi et vendredi de 15 h à 19 h
La traite est à 17 h : venez !
samedi de 10 h à 12 h
et de 15 h à 19 h
dimanche de 10 h à 12 h
Facebook : fermedelapetitebrosse
fermedelapetitebrosse@gmail.com

Sport et loisirs

- Court de tennis
- Terrain de foot

Centre équestre de la Balzane

4 Croix de Pierre
02 38 28 92 85

Associations

Liste complète sur www.cc4v.fr



Gondreville-la-Franche

GONDREVILLE LA FRANCHE807 ^{h^{ab}} | 352 habitants

Gondreville-la-Franche (Gondulphi Villa) doit son nom à une ancienne ferme (ou villa) Gallo-Romaine. Le qualificatif de « franche » semble venir de Philippe VI de Valois qui affranchit Gondreville de l'impôt sur la gabelle (« impôt sur le sel ») en souvenir de son séjour en 1342. Une large maison de maître à proximité du carrefour entre la D 841 (Corquilleroy-Puiseaux) et la D38 (route de Château-Landon à Ladon) ne manque pas d'attirer le regard. Construite au XIX^e par un médecin russe, puis achetée par Georges Pallain, ancien maire du Village, sous-préfet puis gouverneur de la Banque de France de 1897 à 1920, elle abrite désormais une ferme.

À voir**Église Saint-Loup**

L'église Saint-Loup de style roman est de construction relativement « récente ». Le sanctuaire de Gondreville a en effet été parmi les principales victimes des guerres civiles du XVII^e siècle et des troubles causés plus tard par la Fronde : l'église a dû être entièrement refaite à neuf en 1877, grâce à l'architecte Legrand, de Montargis. Précédée d'un clocher-porche, découvrez là avec ses trois nefs, son chevet polygonal, ses hautes fenêtres en tiers-point et ses vitraux aux coloris profonds.

Se balader**Randonnées pédestres**

Du départ de la place de l'église, une randonnée vous attend à travers le massif boisé avec son parcours de santé.

OT@cc4v.fr

Facebook : @Ferrierestourisme
www.tourisme-ferrieres-loiret.fr

02 38 26 04 05

Infos locales**Mairie**

10 rue Georges Pallain

Ouverture au public :
du lundi au jeudi de 14 h 30 à 17 h
vendredi de 16 h à 18 h

mairie-gondreville-45@wanadoo.fr

Facebook : @Mairie de Gondreville La Franche


02 38 87 80 13

Le CelticBar - Epicerie - Relais colis
02 38 94 83 57**Sport et loisirs**

- Court de tennis
- Terrains de pétanque
- Parcours de santé

Huilerie de Gondreville13 rue Georges Pallain
Huile de tournesol et colza
Farine de blé

Sur rendez-vous

contact@huilerie-de-gondreville.fr
06 81 24 58 72**Associations**Liste complète sur www.cc4v.fr

Griselles

GRISELLES3032 ^{h^{ab}} | 830 habitants

A la mort de Clovis en 511, Clotaire I^{er} fait de Griselles la capitale des Francs. Le hameau de Bois-le-Roi a été établi sur un grand domaine en 1068 lors de l'annexion par Philippe I^{er} du Gâtinais au domaine royal. Il existe alors trois domaines, ceux des Pagan, des Villani, et des Vituli. La partie sud du territoire de la commune dépendait directement du roi. En 1127, Louis XI fit don aux moines de l'abbaye de Ferrières du fief de Courvillaine.

À voir / Se balader**Église Saint-Aignan****Pont du Gril de Corbelin**

Ce pont médiéval est classé monument historique. Il enjambe les eaux claires de la Cléry de sept arches de pierre qui présentent un profil différent côté amont et côté aval.

Moulin Tosset

Niché dans la verdure en contre-bas du village, ce moulin à farine fut construit au XIII^e siècle. La maison attenante date du XV^e siècle. (Propriété privée)

Où manger / dormir**Auberge du «Pont du Gril»**

11 place de Verdun

Ouvert lundi, mardi et jeudi de 8 h à 14 h et de 17 h à 20 h
vendredi et samedi de 8 h à 14 h et de 17 h à 21 h
dimanche de 8 h à 14 h

Facebook : Restaurant Auberge du pont du gril

02 38 96 67 52

Gîte de Bois le Roi

Bois le roi

OT@cc4v.fr

Facebook : @Ferrierestourisme

www.tourisme-ferrieres-loiret.fr

02 38 26 04 05

Château de la fontaine

Disponible uniquement à la location

41, Bois le roi

www.chateaudelafontaine.fr

chateaudelafontaine@wanadoo.fr

06 89 79 42 72

Infos locales**Mairie**

12 rue de la mairie

Ouverture au public :

du lundi au vendredi de 9 h à 12 h

1^{er} mercredi du mois de 17 h à 19 h

www.griselles.fr

Facebook : @Commune de Griselles

mairie@griselles45.fr

02 38 96 60 10

Dépôt de pain

11 place de Verdun

Ouverture du lundi au dimanche
de 8 h à 12 h 30 du lundi au
vendredi de 16 h à 19 h.**Équitation**

Centre équestre «Les Joncs»

www.centreequestrelesjoncs.fr

02 38 26 02 16 (Privé et payant)

Sport et loisirs

- Court de tennis
- Terrains de pétanque
- Terrain multisports

Les Simmonet - Artistes

Les Chesneaux

www.lesjessimonet.fr

02 38 96 74 58

Salle polyvalente**Dépôt de pain**

Ouvert du lundi au dimanche

de 8 h à 12 h 30

Fermé le mercredi

02 38 87 04 19

AssociationsListe complète sur www.cc4v.frMONUMENT
HISTORIQUE

Mignères

**MIGNÈRES**550 ^{hectares} | 320 habitants

La commune de Mignères se trouve dans le quadrant nord-est du département du Loiret, dans la région agricole du Gâtinais riche.

À voir**Église Saint-Martin**

Y repose Catherine Françoise de Meynier de Lassalle, veuve en premières noces de François, Comte de Laurencin et en deuxièmes noces de Charles Théophile, Vicomte de Bethizy de Mezieres. Décédée à Mignères à 51 ans le 17 septembre 1805.

Se balader**Douves du Château de la Motte**

A découvrir lors de vos balades. Le château de la Motte fut détruit à la révolution.

Croix du temple

Vestige templier

Où manger / Où dormir**Le relais de Mignères**

3 rue de la gare
Facebook : @relaisdemigneres
02 38 87 85 57

Infos locales**Mairie**

2 rue des Gaudines

Ouverture au public :
du mardi et Vendredi
de 15 h à 17 h
jeudi de 10 h à 12 h
mairiedemigneres@wanadoo.fr
02 38 87 81 84

Sport et loisirs

- Terrain de foot
- Court de tennis

Associations

Liste complète sur
www.cc4v.fr

**MIGNERETTE**621 ^{hectares} | 426 habitants

Mignerette a connu une certaine célébrité dans la nuit du 23 au 24 mai 1920 à 23 h 15, le Président de la République, Paul Deschanel tombe du train au km 110.900. Une stèle, érigée grâce à la CC4V et Monsieur Harry, est visible près du passage à niveau n°79 route de Châlon.

A voir**Eglise de Sainte Trinité**

La primitive église dans les années 400 était en bois et dédiée à Saint Mamès. Reconstituée en dur à deux reprises, la deuxième église a été faite au XIII^e siècle et terminée vers 1539. Une autre restauration a eu lieu de 1868 à 1878. Huit prêtres y furent inhumés dans le chœur entre 1664 et 1763.

Se balader**Marais de Mignerette**

Depuis 2008, la commune de Mignerette a confié la tâche de préserver et de réhabiliter ce marais au Conservatoire d'espaces naturels Centre Val de Loire.

Parcours de randonnées

OT@cc4v.fr
Facebook : @Ferrierestourisme
www.tourisme-ferrieres-loiret.fr
02 38 26 04 05

Où manger / dormir**Château de la planchette**

C'est une motte du XI^e siècle qui a servi de support à un château fort en dur vers le milieu du XII^e siècle. On pense qu'il appartenait à la famille Le Vicomte. Il fut en partie saccagé par les anglais pendant la guerre de 100 ans. Monsieur et Madame Kessler, qui ont racheté le Château pratiquement en ruine, n'ont cessé d'œuvrer pour sa restauration. Le Château de la Planchette sur son terre-plein carré est entouré de douves en eau. Les petites tours d'angle sont du XII^e siècle et la tour d'escalier en façade du XV^e siècle. Aujourd'hui, il est disponible à la location (Airbnb) 2, voie de la Planchette
www.chateauplanchette.fr
Facebook : @chateaudelaplanchette

Infos locales**Mairie**

7 rue de la Mairie

Ouverture au public :
lundi de 14 h à 19 h 30,
jeudi de 8 h à 12 h,
et samedi semaine paire
de 9 h à 11 h.
communedemignerette@orange.fr
02 38 96 40 52

Sport et loisirs

- Terrain de foot
- Aire de jeux pour enfants

Le chevalier Thibault

Karim Thibault
Confection de vêtements
médiévaux et accessoires
11 rue de la Mairie
chevalier.thibault@orange.fr
www.chevalier-thibault.com/vr

Associations

Liste complète
sur www.cc4v.fr



Mignerette



Nargis

Panneau
Pocket

Village Fleuri

NARGIS

2227 hectares | 1532 habitants

Les atouts naturels de Nargis invitent chacun à la promenade et au repos. Au fil de l'eau, la véloroute départementale Scandibérique offre aux cyclistes une liaison douce et verte idéale pour découvrir le village et ses attraits. Le passé de Nargis est aussi jalonné de belles histoires héroïques. A l'âge de 15 ans, Anne Quatresault habillée en homme combattra avec courage pendant 3 ans lors de la révolution. La 2^e Guerre mondiale a vu la déportation des instituteurs de Nargis, grands résistants, Maurice et Jeanne Verdier, qui hébergeaient Lilian Rolfe, une alliée anglaise radio des services secrets Britanniques.

À voir

Église Saint-Germain

XV^e et XVII^e siècles - Clocher dauphinois

Château de Toury - Croix quinaire - Moulin de Nançay
Tour de l'ancien château de Cornou - Pigeonnier de la
ferme du Martoy - Maisons éclésiastiques

A découvrir de l'extérieur seulement au cours de vos balades
Rives du canal du Loing

Empruntez à pied ou à vélo la célèbre scandibérique dont la
portion Loirétaine commence à Nargis.

Où manger

Où dormir

Le Gîte de pomme
Chambres d'hôtes

156 route de Château-Landon
www.legitedepomme.cleasite.fr
legitedepomme@gmail.com
06 15 55 37 04

Le Martin-Pêcheur
Pub Ecossais

Restaurant - Concerts
482 imp. de la Font. de Montabon
lemartinpecheur.com
02 38 95 82 66

Gîte du Martroy

670 imp. du Martroy
www.gites-du-martroy.fr
06 30 57 39 81

Infos locales

Mairie

1-21, rue de la mairie
Ouverture au public :
lundi et vendredi
de 9 h 30 à 12 h 30
mercredi de 13 h à 16 h 30
samedi en semaines impaires
de 9 h à 11 h 30
www.mairie-nargis.com
accueil@mairie-nargis.fr
Facebook : @Ville de Nargis
02 38 26 03 04

Sport et loisirs

- Court de tennis
- Terrains de pétanque
- Terrain de basket
- Terrain de foot
- Centre de loisirs (3-11 ans)
- Bibliothèque
- Cinéma itinérant

Véronique Maufay
Artisane d'art - Brodeuse

460 rue du Fresnoy Gaillard
Expo-vente à l'atelier
Facebook : @VMbroderie
06 81 93 45 94

La ferme de la tour à Cornou
Véronique et Rémi Garreau

Vente directe et visite
44 route de Cornou
Ouverture au public :
vendredi de 15 h à 19 h
samedi sur réservation de 10 h à 12 h
www.fermeduchatsaureve.fr
earlgarreau.ventedirecte@orange.fr
02 38 95 86 90

Associations

Liste complète sur
www.cc4v.fr



PRÉFONTAINES

1175 hectares | 473 habitants

La Rivière le Fusain et le Ruisseau de Saint-Jean sont les principaux cours d'eau qui traversent la commune. La commune est proche du parc naturel régional du Gâtinais Français.

À voir

Église Saint-Jean-Baptiste

Découvrez l'église Saint-Jean-Baptiste, datant du XIII^e siècle et son porche caquetoire du XII^e siècle - provenant d'une église démolie de Château-Landon (Classés aux Monuments historiques).

Lavoir

En face de l'église, en contrebas, un lavoir est alimenté par deux sources : la source Sainte-Élisabeth et la source Saint-Jean-Baptiste. Cette dernière a eu la réputation d'être miraculeuse : on racontait en effet que, dans la nuit de la Saint-Jean-Baptiste, (en juin), les personnes ayant des problèmes aux yeux et qui s'aspergeaient de son eau étaient guéries. Cette légende serait à l'origine du nom de la commune. (Probato Fonte ou Fontaine probatoire)

Se balader

Randonnées

La commune rurale, vallonnée et arborée permet de nombreux parcours-randonnées avec circuits intercommunaux vers Sceaux-du-Gâtinais et Nargis. Elle offre des promenades ombragées le long du ruisseau de Saint-Jean.

OT@cc4v.fr

Facebook : @Ferrierestourisme
www.tourisme-ferrieres-loiret.fr
02 38 26 04 05

Où manger

Prati'pizza

Pizzeria - A emporter
12 rue de Treilles
Ouverture au public :
du mardi au dimanche de 18 h à 21 h
www.pratipizza.fr
02 38 95 85 11

Infos locales

Mairie

15 rue Château Landon
mardi de 15 h 30 à 18 h 30
vendredi de 9 h à 12 h
samedi de 10 h à 12 h
mairie@prefontaines.fr
02 38 95 84 16

Sport et loisirs

- Terrain de pétanque
- Parcours VTT
- City stade
- Jeux pour enfants

Le potager des Fontaines
Sandrine et Jérôme Drouet
Maraîchers

30 rue du Lavoir
Facebook :
@Le potager des fontaines
06 32 08 31 97

MONUMENT
HISTORIQUE

Préfontaines



Rozoy-le-Vieil

ROZOY-LE-VEIL800 ^{hab} | 426 habitants

Les premières traces d'implantation humaine sur le territoire de la commune datent de l'âge de pierre. De nombreux outils et armes en pierre taillée ont été retrouvés par les archéologues locaux. Ce n'est qu'à la fin du XI^e siècle que la commune entre dans l'histoire avec l'arrivée d'une jeune anachorète nommée Elisabeth, fille du comte Rodolphe de Crespy et de la comtesse Adèle Barri. Une histoire passionnante à découvrir sur le site internet de la commune.

À voir**Église Saint-Pierre - XII^e siècle**

L'église de Rozoy-le-Vieil est classée monument historique. Ses vitraux au nombre de huit ont été réalisés par le maître verrier Lionel Régner en 1986 pour ceux du chœur et en 1988 pour ceux de la nef.

Pressoir - Fin XIV^e siècle

Le Pressoir de Rozoy-le-Vieil témoigne de deux époques successives de l'agriculture locale : les cultures de la vigne et du pommier à cidre. Il a été légué à la commune de Rozoy-le-Vieil par Guy Berner pour en faire un lieu de culture et d'expositions.

Chapelle d'Eugène Fréjols

En 1903, Gustave Eugène Fréjols, originaire du Gâtinais, collaborateur de Louis Pasteur, vétérinaire officiel de Sarah Bernhardt et des cours d'Angleterre et de Russie, décide de prendre sa retraite et se retire au domaine des Noues sur la commune de Rozoy-le-Vieil. Il met alors son savoir au service de ses concitoyens comme conseiller municipal puis comme Maire pendant près de 24 ans.

Où manger / dormir**La Rozelière**

Chambres d'hôtes de charme et table d'hôtes
contact@larozeliere.fr
www.larozeliere.fr
07 67 70 61 33

Infos locales**Mairie**

45 route d'Ervauville
Ouverture au public :
du lundi au vendredi
de 9 h à 12 h
www.rozoy-le-vieil.fr/site
mairie-rozoy@orange.fr
02 38 90 98 94

Rucher des 4 vallées

Miguel et Nancy Vercruyze
72 chemin du Bois de Baslin
Apiculteur - Confiseur
Fabrication de miels, pâtisseries et confiseries au miel
Ouvert au public le vendredi
de 16 h à 19 h et le samedi de 9 h
30 à 12 h.
www.rucherdes4vallees.fr
rucherdes4vallees@gmail.com
02 38 98 64 51

Sport et loisirs

- Plateau EPS
- Table de ping-pong

Associations

Liste complète sur
www.cc4v.fr

**TREILLES-EN-GÂTINAIS**13.97 ^{km²} | 283 habitants

Les archives du village ayant été perdues lors d'un tragique incendie à l'évêché d'Orléans où elles y avaient été entreposées pendant la guerre, il subsiste néanmoins quelques informations intéressantes sur ce joli bourg. Le village a connu avant-guerre l'existence d'un château (en photo plus bas avec la Mairie). On aurait pu attribuer le nom du village à l'évocation de la vigne mais une autre hypothèse a été soulevée lors d'anciennes fouilles archéologiques entreprises entre Treilles-en-Gâtinais et Gondreville-la-Franche : le nom du village pourrait signifier « Berceau de verdure » dans son appellation Gallo-Romaine.

À voir**Église Saint-Pierre**

L'église Saint-Pierre est inscrite à l'inventaire supplémentaire des monuments historiques. (Chœur et clocher du XIII^e siècle. Nef de 1540.)

Où manger / dormir**Gîte Le Pin - Gîtes de France**

Patrick Piget
15-7 rue des Beauvais
www.gites-de-france-loiret.com/fr
REF h45g004086

Infos locales**Mairie**

15 rue du Bourg
Ouverture au public :
mardi et vendredi de 16 h 30 à 18 h
02 38 87 82 85

GAEC La cigogne

Alain Jamot
6 rue de la Cigogne
Produits de la ferme :
viande bovine, de race blonde d'aquitaine
en différents colis
Ouverture au public :
sur commande, d'avril à début juillet,
retrait le vendredi à partir de 18 h
gaec.cigogne.jamot@sfr.fr
02 38 87 82 89 - 06 11 07 53 64

Lyli Oz Expo

Restauration de meubles et décoration
19, rue de tailles - Le pin
sur RDV
isabellezadra@orange.fr
06 83 81 61 31

Associations

Liste complète sur
www.cc4v.fr



Treilles-en-Gâtinais



Sceaux-du-Gâtinais

SCEAUX-DU-GÂTINAIS

3172 habitants | 642 habitants

Sceaux-du-Gâtinais offre à une heure de Paris du calme, des loisirs et un cadre de vie préservé. Cette commune à vocation agricole est située au centre du Gâtinais et traversée par le Fusain. Cette vallée est caractérisée par la présence d'un ancien marais dont il ne subsiste aujourd'hui que quelques petites zones disséminées en partie sous la peupleraie. Une promenade sur les chemins communaux offre la possibilité de rencontrer une faune et une flore de grand intérêt, comme le cuivré des marais (papillon), les orchidées et la gentiane des marais.

À voir**Site archéologique SEGETA**

Sceaux-du-Gâtinais doit son nom au site Gallo-Romain présent sur son territoire. À l'époque du Haut Empire Romain, le village était le siège d'un important sanctuaire, dédié à la Déesse Segeta, connu sous le nom d'Aquae-Segetae. Le site ouvert aux visiteurs l'été, se parera prochainement d'un nouveau Musée Segeta : Site archéologique et futur musée www.cc4v.fr
Facebook : @museesegeta
OT@cc4v.fr
02 38 26 04 05

Église Saint-Saturnin

Édifiée sous le règne de Childebert et dédiée à Saint Saturnin, elle est le résultat de multiples transformations du XVI^e au XIX^e siècles.

Lavoir**Passerelle****Moulins**

En bordure du Fusain

La pierre du marais

Autrefois dressé sur une petite butte, au milieu d'une zone tourbeuse, ce menhir est aujourd'hui couché. Il est aussi appelé « roche aux bonnes femmes, aux fées, ou aux sorcières de la Bottière ». Il semblait frémir aux buées nocturnes ou matinales.

Où manger/dormir**Le Trady**

Restaurant - Bar - Traiteur

5, Place de la Mairie

Ouverture au public :

Restaurant :

du lundi au samedi de 12 h à 13 h 30


Bar : le lundi et vendredi de 7 h 30

à 19 h, mardi, mercredi, jeudi et

samedi de 7 h 30 à 15 h.

www.letrady-traiteur.fr

02 38 93 56 14

**Maison d'hôtes de la Rivière****Nathalie Chauvot**

86 La Rivière - 3 épis Gîtes de France

Ancienne ferme à l'architecture typique du Gâtinais.

4 chambres - Tables d'hôtes sur réservation

www.lamaisondelariviere.fr

nathaliechauvot@wanadoo.fr

02 38 87 41 51

Une pause au Fusain

8 La Fosse

Gîte de charme tout confort 4* pour 5 personnes max., composé de 2 chambres. Le jardin paysager, accessible depuis un chemin privatif, regorge de petits coins pour se détendre, y compris au bord de la rivière « Le Fusain ».

unepauseaufusain@free.fr

06 14 03 90 11

Moulin de la fosse

6 La Fosse

Gîte de France 2 épis installé dans un ancien moulin,

à l'étage de la maison, avec balcon au-dessus de la rivière.

5 personnes - 95m²

resa@chambres-gites-de-france.com

09 78 35 01 65

La longère Gâtinaise

21 route de Beaumont

Gîte de France - 6 personnes

<https://www.gites-de-france-loiret.com>

Référence H45G003787

Fabrik du Marais

Léopaul Fouquin

50 route du Mesnil

Fabrication de bières artisanales - Pub familial

Ouverture au public : vendredi et samedi de 18 h 30 à 0 h

www.biere-la-deesse.fr

Facebook : @biere.deesse

leopaul.lafabrik@biere-la-deesse.fr

06 67 68 40 73

Se balader**Circuit pédestre**

Le circuit de la vallée du Fusain d'une longueur de 10 Km, et d'une durée de 2 h 30 vous tend les bras pour une découverte sportive du territoire.

OT@cc4v.fr

Facebook : @Ferrierestourisme

www.tourisme-ferrieres-loiret.fr

02 38 26 04 05

Infos locales**Mairie**

Place de la Mairie

Ouverture au public :

mardi de 9 h à 12 h

vendredi de 14 h à 18 h

mairie.sceaudugatinalis@wanadoo.fr

02 38 87 40 27

Ferme apicole du Gâtinais

Maryse et Romain Combe

58 La Rivière

Miellerie et pâtes à tartiner

Visite guidée, dégustation

Boutique ouverte au public le

samedi matin ou sur RDV

02 38 87 42 46

Ferme du Colombier

5 Le Colombier

Verte directe de viande bovine et de conserves.

thierry.desruet@sfr.fr

02 38 87 48 57

Les savons Arthur

29 Rte de Château Landon

Savonniers de Fil en Père

Produits d'excellence conçus à partir d'ingrédients végétaux de l'agriculture biologique.

www.savons-arthur.bio

Facebook : @savons.arthur

communication@savons-arthur.bio

02 38 87 44 87

Sport et loisirs

- Terrain de foot

- Pêche

Centre équestre

Ranch de la Fosse

Facebook : @Ranch de la fosse

02 38 87 40 40

Associations

Liste complète sur

www.cc4v.fr



Terres de
VERRE

17 sept.

au 16 oct.

2022

Un parcours scientifique, artistique et ludique sur le territoire de la CC4V pour découvrir le verre et ses métiers d'hier et d'aujourd'hui

EXPOSITIONS

ANIMATIONS

DÉMONSTRATIONS